

## PERCURSO

# HISTÓRICO PRÉ-INDUSTRIAL

Este percurso liga as localidades de Refojos e Monte Córdova e permite conhecer grande parte do património natural e arqueológico do rio Leça. O caminhante percorre um bonito troço do rio e das suas margens, passando pelas Quedas de Fervença e pelo Carvalho de Valinhas, uma área recreativa e de culto entre carvalhos centenários. Tem ainda oportunidade de apreciar os moinhos de Valinhas, a Serra Hidráulica de Pereiras bem como o Castro de Monte Padrão, monumento nacional de grande importância arqueológica no noroeste peninsular. Neste ponto, pode ainda visitar o Centro Interpretativo do Monte Padrão.



## FICHA TÉCNICA

**Localização:** Monte Córdova, S. Tiago da Carreira e Refojos de Riba de Ave

**Tipo de percurso:** Pequena Rota, circular

**Extensão:** 7,1km (máxima)

**Duração:** 3 a 4 horas

**Dificuldade:** III - algo difícil

**Cota:** Entre 170m e 376m

**Época aconselhada:** Todo o ano

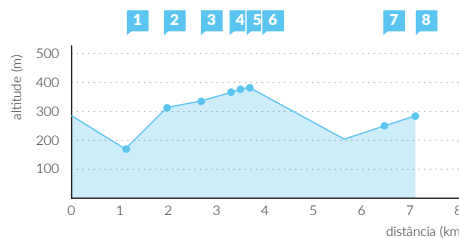
**Pontos de partida e chegada:** Carvalho de Valinhas

**Lat:** 41°18'17.52"N • **Long:** 8°27'1.20"W

**N.º da Carta Militar:** 98



## ALTITUDE DOS PONTOS DE INTERESSE



## CUIDADOS

- › Traga o seu lixo consigo
- › Deixe a natureza intacta
- › Mantenha-se no percurso sinalizado
- › Respeite a propriedade privada
- › Não faça fogo
- › Evite fazer ruído
- › Utilize roupa e calçado adequados
- › Leve uma garrafa de água



## CONTACTOS ÚTEIS

|                                       |             |
|---------------------------------------|-------------|
| SOS Florestas                         | 117         |
| SOS Emergências                       | 112         |
| Câmara Municipal de Santo Tirso       | 252 830 400 |
| Bombeiros Voluntários de Santo Tirso  | 252 853 036 |
| Bombeiros Voluntários Tirsenses       | 252 830 500 |
| Centro Interpretativo do Monte Padrão | 252 857 303 |
| Guarda Nacional Republicana           | 252 808 250 |



## SINALÉTICA

FCMP



Caminho certo



Caminho errado



Virar à esquerda



Virar à direita



REDE DE PERCURSOS  
PEDESTRES DE SANTO TIRSO  
[www.cm-stirso.pt](http://www.cm-stirso.pt)



PR1 STS

PR2 STS

PR3 STS

PR4 STS

PR5 STS

PR6 STS

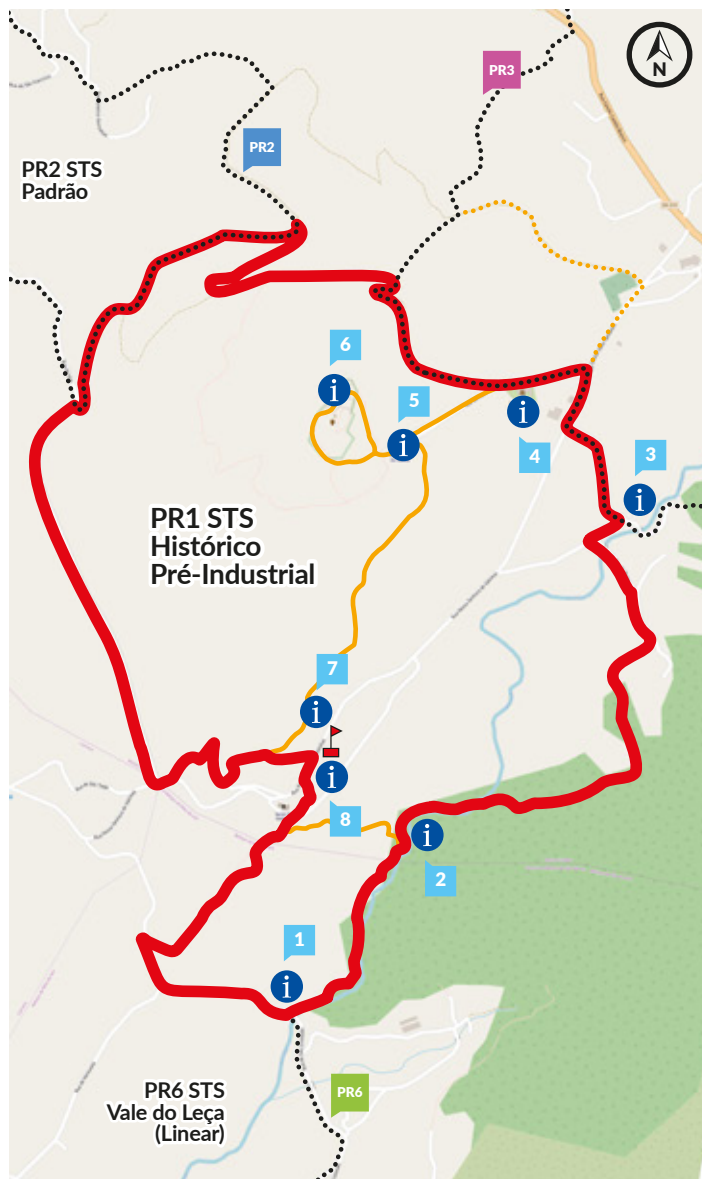
PR7 STS

PR8 STS



PR1  
STS

Rede de Percursos Pedestres  
**HISTÓRICO  
PRÉ-INDUSTRIAL**



## INTERSEÇÃO COM OUTROS PERCURSOS

PR2 PERCURSO  
Padrão

PR3 PERCURSO  
Rio Leça

PR6 PERCURSO  
Vale do Leça (linear)

- Percurso pedestre
- Interseção de percurso
- Variante
- ... Outro percurso
- ... Ligação entre percursos
- Ponto de interesse
- ▲ Início e fim do percurso
- Você está aqui

### 1 Ponte das Cabras

Encontra-se na transição das cascatas presentes na cabeceira do rio Leça para uma zona de vale, já na localidade de Refojos de Riba de Ave. É a primeira ponte sobre o Leça com alguma envergadura e vale a pena descer, desfrutar da frescura junto às margens e apreciar a paisagem.

### 2



### Quedas de Fervença

Esta sucessão de pequenas cascatas em pleno troço nascente do rio Leça resulta de um acidente geológico natural e constitui um local de visita aconselhada, junto ao Carvalhal de Valinhas.

### 3



### Serra Hidráulica de Pereiras

Dedicada à serração de madeira para uso industrial e doméstico, recorria à força da água para mover o engenho de serrar. A partir de 1950 foi-lhe agregada ainda a função de moagem. Está classificada como um imóvel de interesse público.

### 4

### Centro Interpretativo do Monte Padrão

O Centro Interpretativo do Monte Padrão é a pedra basilar do projeto de estudo, musealização e dinamização da estação arqueológica. Nele estão expostas peças e a história da ocupação da área.


### 5



### Capela do Senhor do Padrão

Pequena capela setecentista localizada no Monte Padrão, onde se conserva uma imagem em granito policromado de Cristo crucificado. Reza a lenda que a capela marca o lugar onde esteve implantada a antiga igreja e mosteiro beneditino de Monte Padrão.

### 6



### Castro do Monte Padrão

Esta área ocupa um lugar de destaque no panorama do património arqueológico do norte de Portugal. A mais antiga ocupação registada reporta-se ao Bronze Final (séc. IX a.c.), a que corresponde o período de formação da "Cultura Castreja". Está classificado como monumento nacional.

### 7

### Moinhos de Valinhas

Estes engenhos – moinhos e azenhas – construídos a pensar no aproveitamento de energia hidráulica e na moagem de cereais possuem um importante valor histórico e patrimonial no âmbito da etnografia e da arquitetura popular.

### 8

### Carvalhal de Valinhas



Maciço de carvalhos-alvarinho e sobreiros nos quais se inclui um carvalho centenário classificado de interesse público desde 1940. Aqui está implantada a Capela de Valinhas e realiza-se uma romaria anual (setembro) que é referida nas Inquirições Gerais de 1758.

## MAIS INFORMAÇÃO

Use este código QR para obter mais informação sobre os percursos pedestres de Santo Tirso. Precisa de ter um smartphone e uma app de leitura de códigos QR.

